

2 Analisi delle risorse

2.1 Le risorse dei Comuni di Verretto e Lungavilla

2.1.1 Le strutture e le aree strategiche

Questa risorsa è rappresentata da tutte le strutture di proprietà comunale direttamente gestite dal Comune o lasciate in concessione d'uso a terzi, dalle aree pubbliche e private che possono essere utilizzate in caso di emergenza come sedi di coordinamento, aree di attesa e ricovero per eventuali evacuati. Tali strutture sono state censite e mappate negli strati informativi del PEWEB completi delle informazioni relative al loro utilizzo ordinario e in emergenza: superficie utile, idoneità ad ospitare tendopoli, presenza attrezzature, tipo di pavimentazione, ecc.

Oltre alle sedi istituzionali, quali il municipio, sono state individuate anche altri edifici adatte a diventare strutture di emergenza in caso di necessità quali scuole, centri sportivi, oratori, ecc..



Figura 1 Municipio di Lungavilla



Figura 2 Il Municipio di Verretto




Figura 3 Il campo sportivo - area giochi di Verretto



Figura 4 Sede Ambulatoriale di Verretto

Figura 5 Ex Discoteca di Verretto ora utilizza come centro polifunzionale (fonte: Google Earth)



2.1.2 I mezzi e le attrezzature

Queste risorse sono costituite da tutti i mezzi, i materiali e le attrezzature in dotazione ai due Comuni disponibili presso le sedi comunali oppure conservate nei magazzini di deposito e che spesso sono utilizzate per il normale svolgimento delle attività dell'Ente.

2.1.3 Le risorse umane

Le risorse umane dei Comuni di Verretto e Lungavilla sono rappresentate da tutti i dipendenti presenti nella pianta organica dell'Ente e che potenzialmente possono essere utilizzati durante una emergenza sulla base delle loro differenti mansioni.

2.1.4 I punti di accessibilità e le infrastrutture

Sul territorio di Lungavilla è stato censito l'unico punto di accessibilità rappresentato dalla stazione ferroviaria "Lungavilla- Pizzale" situata in prossimità del confine amministrativo tra i due comuni. La seguente immagine riporta l'edificio della stazione posto lungo la linea ferroviaria "Milano-Pavia-Voghera".



Figura 6 Stazione ferroviaria "Pizzale-Lungavilla"



2.2 Le risorse operative

Le risorse operative sono tutti gli Enti, Istituzioni e Forze dell'Ordine distribuiti sul territorio che si occupano di garantire l'ordine e la sicurezza dei cittadini, di gestire le attività di ricerca e soccorso medico nonché delle attività generiche di supporto alla popolazione in occasione di particolari eventi. Le risorse operative sono state mappate e cartografate nella *Carta delle Infrastrutture e Risorse* e inserite nello strato informativo *Strutture Strategiche* del PEWEB.

Si segnala che i Comuni di Verretto e Lungavilla hanno costituito l'Unione dei Comuni Agorà che gestisce alcuni servizi unificati come:

- anagrafe - stato civile - demografico - elettorale
- ragioneria - tributi
- affari generali - istituzionali - segreteria
- servizio tecnico
- segretario comunale
- scuola bus
- assistenza domiciliare
- anziani
- famiglia
- gestione alloggi pubblici
- servizi cimiteriali
- atti relativi disciplina commercio e attività produttive.

Si segnala che entrambe i Comuni dispongono di un proprio servizio di Polizia Locale con sede presso i rispettivi Municipi.

2.3 Le forze dell'Ordine

Per quanto riguarda la presenza delle forze dell'ordine, sul territorio di Verretto e Lungavilla non hanno sede caserme o sedi operative di forze dell'ordine.

La caserma dei Carabinieri più vicina è la Stazione di Casteggio sita in Via Bernini 3. Nella seguente tabella si riportano i recapiti dei Comandi di zona più vicini.

N.	DENOMINAZIONE	INDIRIZZO	COMUNE	DIST.
1	STAZIONE CARABINIERI	VIA BERNINI, 3	CASTEGGIO (PV) (Loc.CASTEGGIO)	6 km
2	STAZIONE CARABINIERI	VIA IV NOVEMBRE 49	BRESSANA BOTTARONE (PV)	9 km
2	STAZIONE CARABINIERI	VIA IV NOVEMBRE, 49	BRESSANA BOTTARONE (PV) (Loc.BRESSANA BOTTARONE)	9 km
4	STAZIONE CARABINIERI	VIA MARCONI 32	SANTA GIULETTA (PV)	10 km
4	STAZIONE CARABINIERI	VIA MARCONI, 32	SANTA GIULETTA (PV) (Loc.SANTA GIULETTA)	10 km
6	COMPAGNIA CARABINIERI	VIA VERDI, 1	VOGHERA (PV) (Loc.VOGHERA)	10 km
6	STAZIONE CARABINIERI	VIA G.VERDI, 1	VOGHERA (PV) (Loc.VOGHERA)	10 km
6	STAZIONE CARABINIERI	VIA GIUSEPPE VERDI 1	VOGHERA (PV)	10 km
9	STAZIONE CARABINIERI	VIA BELLINZONA 2	MONTALTO PAVESE (PV)	14 km
9	STAZIONE CARABINIERI	VIA BELLINZONA, 2	MONTALTO PAVESE (PV) (Loc.MONTALTO PAVESE)	14 km
13	STAZIONE CARABINIERI	VIA CARENA 89	CASEI GEROLA (PV)	16 km

Il Commissariato di Polizia più vicino è quello con sede a Voghera dove è presente anche il distaccamento della Polizia Stradale. Le sedi del Corpo Forestale dello Stato più vicine si trovano a Pavia in Viale Campari e a Rivanazzano in Via Indipendenza; la Guardia di Finanza, invece, ha il Comando Provinciale a Pavia e una Tenenza a Voghera. Per indirizzi e riferimenti è possibile consultare il sito: <http://mininterno.informadove.it/ita/localizza.asp>

2.4 I Vigili del Fuoco

Sul territorio di Verretto e Lungavilla non è presente una caserma o un presidio dei Vigili del Fuoco; il riferimento più vicino è quello del Comando Provinciale in Viale Campari a Pavia e i Distaccamenti Volontari di Broni e di Voghera che distano circa 20 km.

Per tutti i contatti si segnala il sito: <http://www.vigilfuoco.it/asp/comandi.aspx?selProv=65®=9>

2.5 Il Servizio Sanitario Nazionale

Per quanto riguarda l'organizzazione del Servizio Sanitario Nazionale, i Comuni di Verretto e Lungavilla sono inseriti nell'ambito di competenza della Azienda Sanitaria Locale della Provincia di Pavia.

Il territorio dell'ASL di Pavia è diviso in tre Distretti Socio-Sanitari, ognuno dei quali ha una sede principale ed una serie di sedi diffuse in modo da facilitare l'accesso dei cittadini.

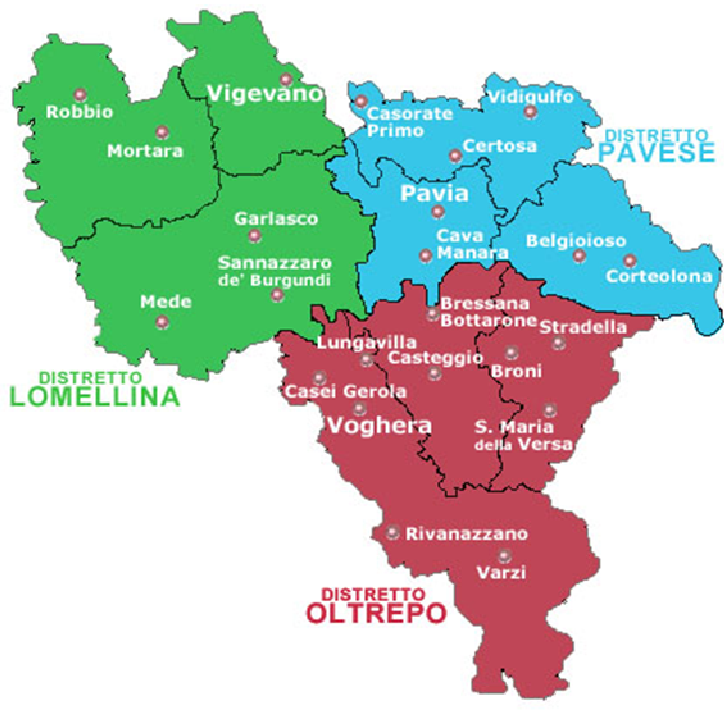


Figura 7 I distretti sanitari dell'ASL di Pavia

Le risorse di ogni Distretto sono suddivise tra diverse figure professionali tra cui medici, psicologi, infermieri, assistenti sanitari, ostetriche, terapisti della riabilitazione, assistenti sociali, operatori di vigilanza, educatori professionali, personale amministrativo e sono organizzate e gestite dal Direttore di Distretto.

Le prestazioni mediche e sanitarie più richieste normalmente vengono erogate presso i presidi periferici, anche per favorire i cittadini, tra i quali si segnala quello a Lungavilla; le attività meno diffuse o più complesse, che richiedono particolari attrezzature, sono erogate nella sede del Distretto o del Servizio che, per quanto riguarda i Comuni oggetto del Piano, si trovano a Voghera.

2.5.1 Le strutture ospedaliere

Sul territorio della provincia di Pavia è presente una diffusa rete di strutture ospedaliere localizzate nelle principali città; la seguente figura ne schematizza la distribuzione sul territorio. A Verretto e Lungavilla non ci sono strutture ospedaliere; le strutture più vicine sono quelle situate in Pavia , Voghera e l'Ospedale unificato di Broni- Stradella. Per maggiori dettagli in merito ai servizi erogati si rimanda al sito: www.ospedali.pavia.it.

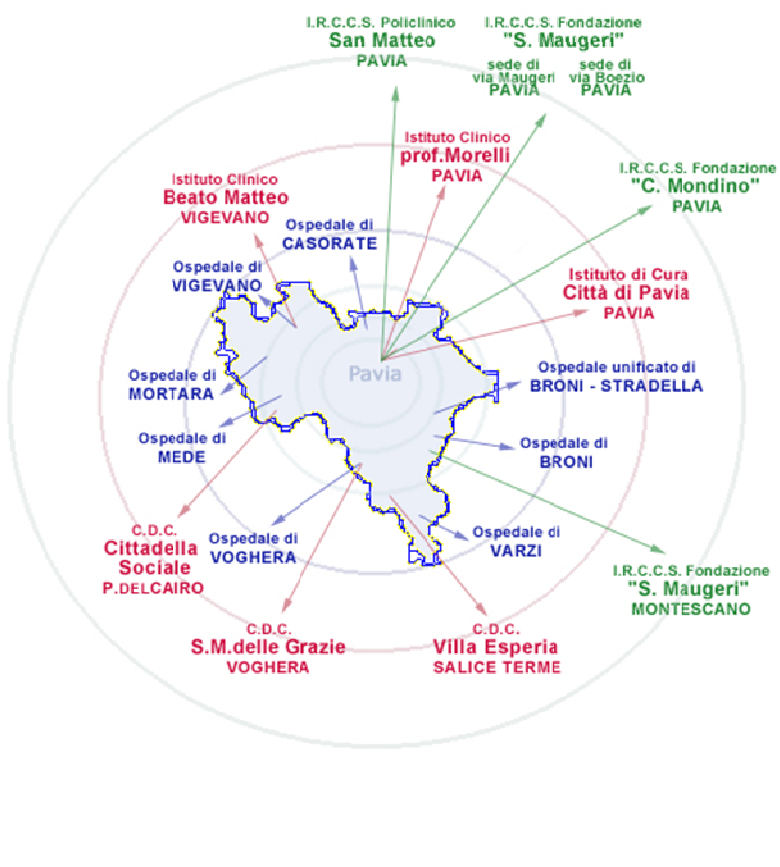


Figura 8 Localizzazione dei centri ospedalieri nel territorio pavese

2.5.2 Il servizio di urgenza ed emergenza S.S.U.Em 118 Pavia

Il S.S.U.Em. 118 della provincia di Pavia ha iniziato la sua attività i primi di gennaio 1998 grazie ad un gruppo di professionisti dell'I.R.C.C.S. Policlinico San Matteo di Pavia, i quali avevano effettuato un periodo di formazione in altri S.S.U.Em. 118 già attivi in Regione Lombardia. Il numero telefonico unico 118 è stato messo a disposizione del pubblico il 1° maggio 1998. L'attività si è sviluppata in stretta collaborazione con gli Enti e le Associazioni di volontariato presenti sul territorio che già garantivano il trasporto e il soccorso sanitario. L'avvio del Servizio è stato supportato da un progressivo programma di qualificazione del personale coinvolto: soccorritori, medici, infermieri e tecnici.

Il Servizio "118" di Pavia è diretto da un Responsabile Medico coadiuvato da un Coordinatore Infermieristico. Nella Centrale Operativa del S.S.U.Em. 118 di Pavia sono sempre presenti un medico competente nella gestione delle situazioni cliniche più gravi e alcuni infermieri esperti



Scheda Informativa

Centrale Operativa 118 Pavia:

Inizio Attività:	07/01/1998
Attivazione 118:	13/05/1998
Denominazione:	Articolazione Aziendale Territoriale 118 Pavia

CONTATTI

Indirizzo:	Viale Golgi, 19
CAP:	27100
Comune:	Pavia
Telefono:	0382.529779
Fax:	0382.502048
Numero Verde:	-
Segreteria:	032.501265

Sito Web: www.118pavia.it

E-Mail: 118@smatteo.pv.it

nell'attività di soccorso sanitario e nella gestione telefonica di eventi critici. Entrambe le figure sanitarie rispondono direttamente alle richieste di soccorso che giungono dal cittadino che compone il numero telefonico 1-1-8. La presenza di personale tecnico, permette il controllo della funzionalità del complesso sistema informatico e telefonico e di altre apparecchiature della Centrale (sistema di registrazione, ecc...). È inoltre presente personale di segreteria per le pratiche amministrative. Sui mezzi di soccorso del 118 collaborano medici e infermieri dipendenti sia del Policlinico

San Matteo che dell'Azienda Ospedaliera. L'attività dei mezzi di soccorso di base (ambulanze) è garantita da soccorritori certificati di Enti e Associazioni di volontariato del territorio.

2.5.3 Le farmacie e i dispensari farmaceutici

Nel territorio di Lungavilla e Verretto è presente solo una farmacia, situata nella via principale del Paese; questa struttura è stata mappata nella *Carta delle Infrastrutture e Risorse* e inserite nello strato informativo *Strutture Strategiche* del PEWEB.

Denominazione	Indirizzo	Contatti
Farmacia De Paoli Snc	Via Umberto I, 196 - Lungavilla	Tel: 0383-76621 www.farmaciadepaoli.it



Figura 9 La farmacia De Paoli a Lungavilla (fonte Goolge earth)

2.6 Il volontariato di Protezione Civile

I Comuni di Verretto e Lungavilla non dispongono di propri gruppi Comunali di Protezione Civile ma in caso di emergenza si avvalgono del supporto del volontariato locale coordinato dell'Ufficio della Provincia di Pavia.